

FEBRERO

Lunes	Martes	Miércoles	Jueves	Viernes	Sábado	Domingo
	1	2 	3	4 	5 	6 
7	8	9 	10 	11 	12 	13 
14	15	16	17 	18 	19 	20 
21	22	23 	24 	25 	26 	27 
28						

- Rutas con raquetas de nieve.

La Covatilla – Canchal Negro.



- Rutas de media montaña.

Bejar – La Calzada –Tranco del Diablo –
Fabricas Textiles.

Picos de Valdesangil.

Las Pedanías de Béjar.

Mira16dores de Béjar.

Llano Alto – Peña Negra.



ruta llano alto – Peña Negra

Descripción: desde Llano Alto a la Peña de la Cruz subiremos, por los bosques de robles y castaños. Desde allí a Peña Negra, punto estratégico de la comarca por su altura y vértice geodésico.

La bajada, por Arrebatacapas para llegar con unas vistas de pájaro sobre el pantano de Fuensanta.

Material: botas de montaña, abrigo, guantes, protección solar, mochila, agua, algo de comida y bastones.

Distancia: 11 km.

Desnivel positivo: 550 m

Horario de la actividad: de 09:00 a 14:00 horas.

Numero máximo de personas: 16 personas.

Precio: 15 euros adultos / 10 euros niños


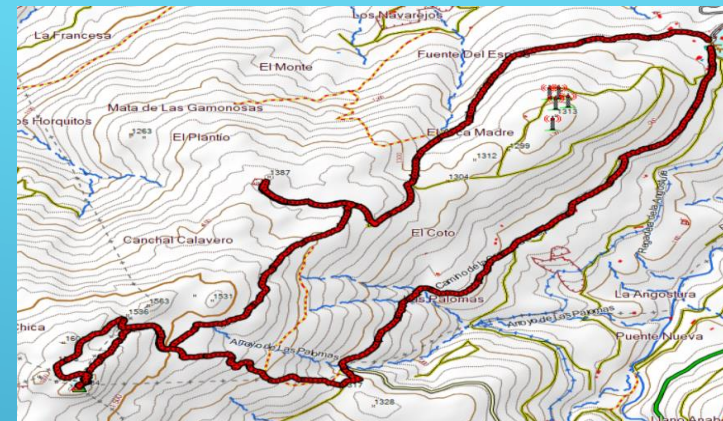
Incluye: guía de montaña y seguros.

Días: 23 de Febrero.

Tur. Activo 37/0043

Concejalía de Turismo, Ayuntamiento de Béjar.

Manuel Carbajo García.



INVERNAL: LA CARDOSA – CANCHAL NEGRO

Descripción: ruta con raquetas de nieve, con diferentes temas: nivología, usos del terreno, glaciario... . El recorrido sale de la Covatilla, pasando por el Pico del Águila, la Cardosa y el Cerrojo, hasta llegar al Canchal Negro. Ruta fácil para iniciarse en la montaña con nieve

Material: Botas de montaña, **raquetas** (se puede alquilar), **ropa de abrigo, guantes, crema solar, gafas de sol**, mochila, agua, **bastones** y algo de comida.

Distancia: 8 km

Inicio: parking centro turístico sierra de Béjar-La Covatilla.

Desnivel positivo: 417 m.

Desnivel Negativo: 417 m

Horario de la actividad: de 9:00 a 14:00h de la tarde

Numero máximo pax: 12 mas el guía. A partir de 16 años. (menores de 16 años con autorización de los tutores legales).

Precio: 25 euros adultos, 20 euros niños (menores de 16 años).

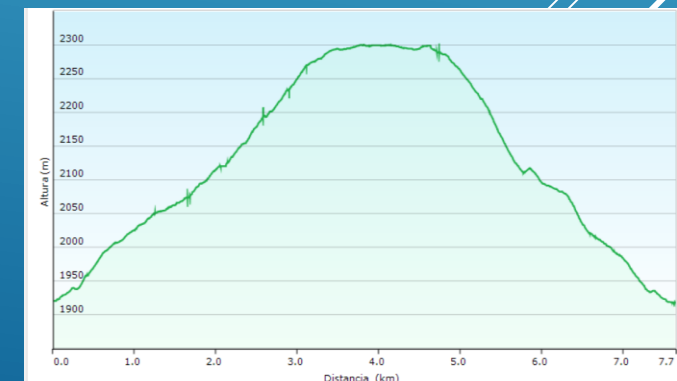
Incluye: Guía de montaña, seguros, raquetas de nieve y bastones

Días: 4, 6, 11, 13, 18, 20, 25 y 26 de Febrero.

Tur. Activo 37/0043.

Concejalía de turismo, Ayuntamiento de Béjar.

Manuel Carbajo García.



RUTA: PICOS DE VALDESANGIL

Descripción: ruta, circular perfecta para iniciarse al montañismo. En este recorrido, aprenderemos la leyenda que esconde este magnifico paraje, durante la ascensión veremos todos los canchales graníticos dejando a nuestras espaldas una vista imponente de la sierra de Béjar, para descender por un bonito robledal.

Material: botas de montaña, abrigo, protección solar, mochila, agua, algo de comer y bastones.

Distancia: 9 km

Inicio: iglesia de Valdesangil.

Desnivel positivo: 318 m

Horario de la actividad: 10:00 a 13:00

Numero máximo de personas: 16 máximo

Precio: 15 euros adultos / 10 euros niños.


Incluye: seguros y guía de montaña

Días: 5, 19 7 27 de Febrero.

Tur. Activo: 37/0043.

Concejalía de turismo, Ayuntamiento de Béjar.

Manuel Carbajo.



ruta: FÁBRICAS TEXTILES Y LA CALZADA.

Descripción: comenzamos en la antigua estación de tren, avanzaremos hasta La Calzada donde veremos un antiguo fortín romano, cogeremos la antigua calzada romana, que nos llevará al Tranco del Diablo para poco después comenzar la antigua ruta de las Fábricas Textiles.

Material: botas de montaña o calzado adecuado, bastones, cortavientos o similar (forro polar, abrigo...) mochila, agua, algo de comida, gafas de sol, protección solar y algo de comida.

Distancia: 15 km

Inicio: Antigua estación del tren, Vía Verde.

Desnivel positivo: 488 m

Horario de la actividad: 9:00 a 14:00.

Numero máximo de personas: 16

Precio: 15 euros adultos / 10 euros niños. De 12 a 16.

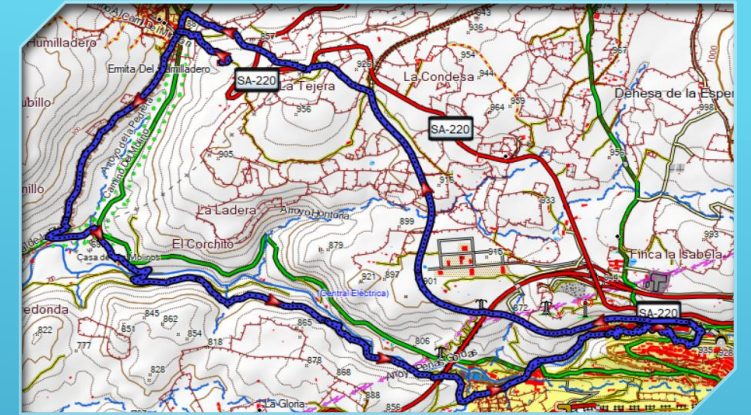
Incluye: guía de montaña y seguros.

Día: 2 y 12 de Febrero.

Tur. Activo: 37/0043

Concejalía de turismo Ayuntamiento de Béjar.

Manuel Carbajo.



LOS MIRADORES DE BÉJAR

Descripción: el camino transcurre por pistas que se convierten en veredas, rodeadas de robles y castaños, algunas zonas abiertas con miradores antiguos que dominaban la ciudad.

Material: botas de montaña, abrigo, mochila, agua, algo de comida y bastones.

Distancia: 9 km.

Inicio: parque municipal de Béjar.

Desnivel positivo: 270 m

Horario de la actividad: 9:00 a 14:00 h.

Numero máximo de personas: 16.

Precio: 15 euros adultos / 10 euros niños.

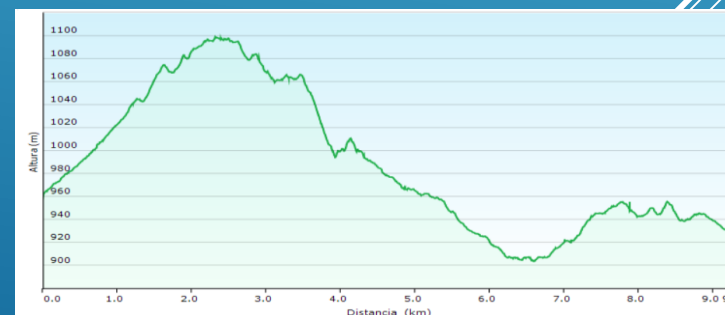
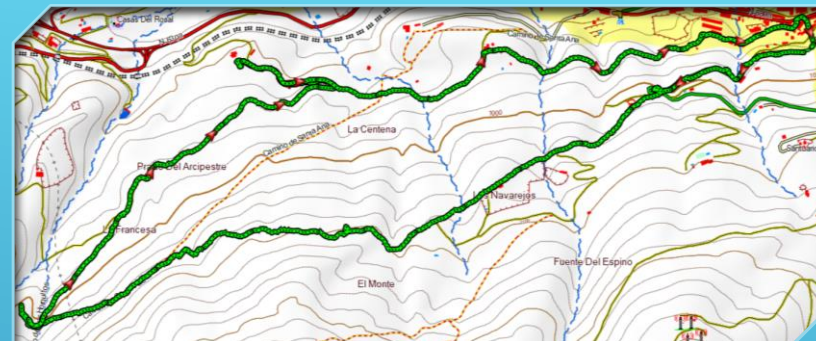
Incluye: guía de montaña y seguros.

Días: 10 y 17 de Febrero.

Tur. Activo: 37/0043

Concejalía de turismo, Ayuntamiento de Béjar

Manuel Carbajo.



ruta de las pedanías de Béjar.

Descripción: bonita y fácil ruta circular por la cual a lo largo de esta, atravesaremos las Pedanías, de la ciudad de Béjar. Durante el recorrido, pasaremos por un gran castaño, veremos los famosos picos de Valdesangil, desde donde tendremos una bonita panorámica de la sierra y para retornar a Béjar iremos por la antigua vía del tren, ahora transformada en Vía Verde.

Material: botas de montaña o calzado adecuado, bastones, cortavientos o similar (forro polar, abrigo...), mochila, agua, algo de comida, gafas de sol y protección solar.

Distancia: 20 km

Inicio: parque Municipal La Corredera en Béjar.

Desnivel positivo: 0 m

Horario de la actividad: de 10:00 h a 14:00 h.

El 12 y 26 de Enero de 16:00 a 20:00 h

Numero máximo de personas: 16 personas.

Precio: 15 euros adultos / 10 euros niños de 12 a 16 años.

Incluye: guía de montaña y seguros.

Días: 4 y 9 de Febrero.

Tur. Activo: 37/0043

Concejalía de Turismo Ayuntamiento de Béjar.

Manuel Carbajo García.

